

COMUNE DI PIETRASANTA

Provincia di Lucca

Direzione Servizi del Territorio

U.O. Pianificazione Urbanistica

Variante al Piano di Utilizzazione degli Arenili (P.U.A.) ai sensi dell'art. 69 LR1/2005

SCHEMATURA
DEI CORRIDOI E PASSAGGI PUBBLICI DI
ACCESSO AL MARE
SCALA 1:500

TAVOLA N°10 - Allegato R APPROVAZIONE

Il Dirigente Direzione Servizi del Territorio
U.O. Pianificazione Urbanistica

Arch. DANTE GALLI

Il Funzionario Tecnico Responsabile

Geom. Giuliano Guicciardi

Progetto Urbanistica e Coordinamento Generale

Arch. DANTE GALLI

Collaboratori

Arch. EUGENIA BONATTI



Geom. ILARIA NATUCCI

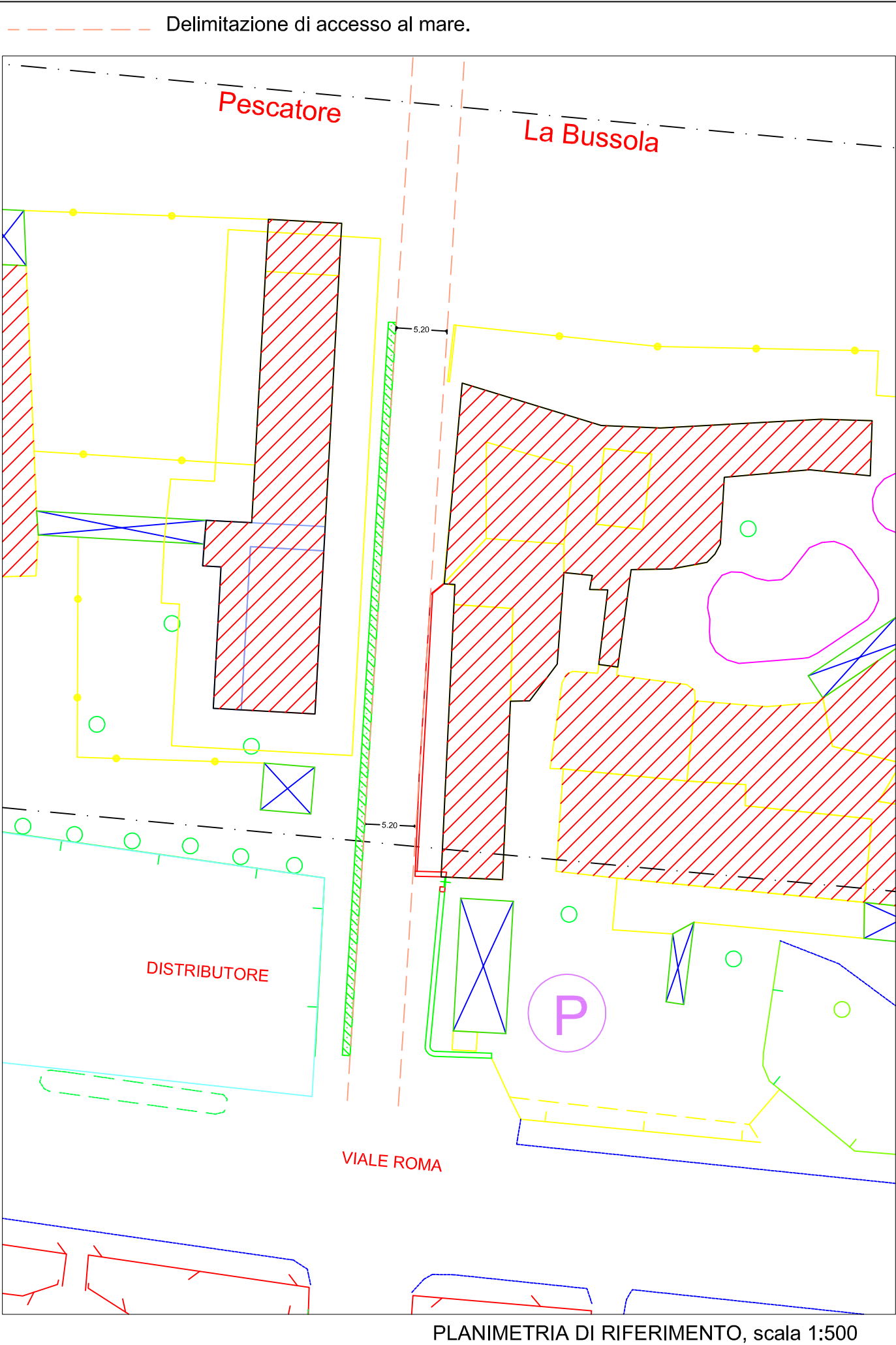
Coll. Amm. ELENA TONACCHERA

Progetto Grafico

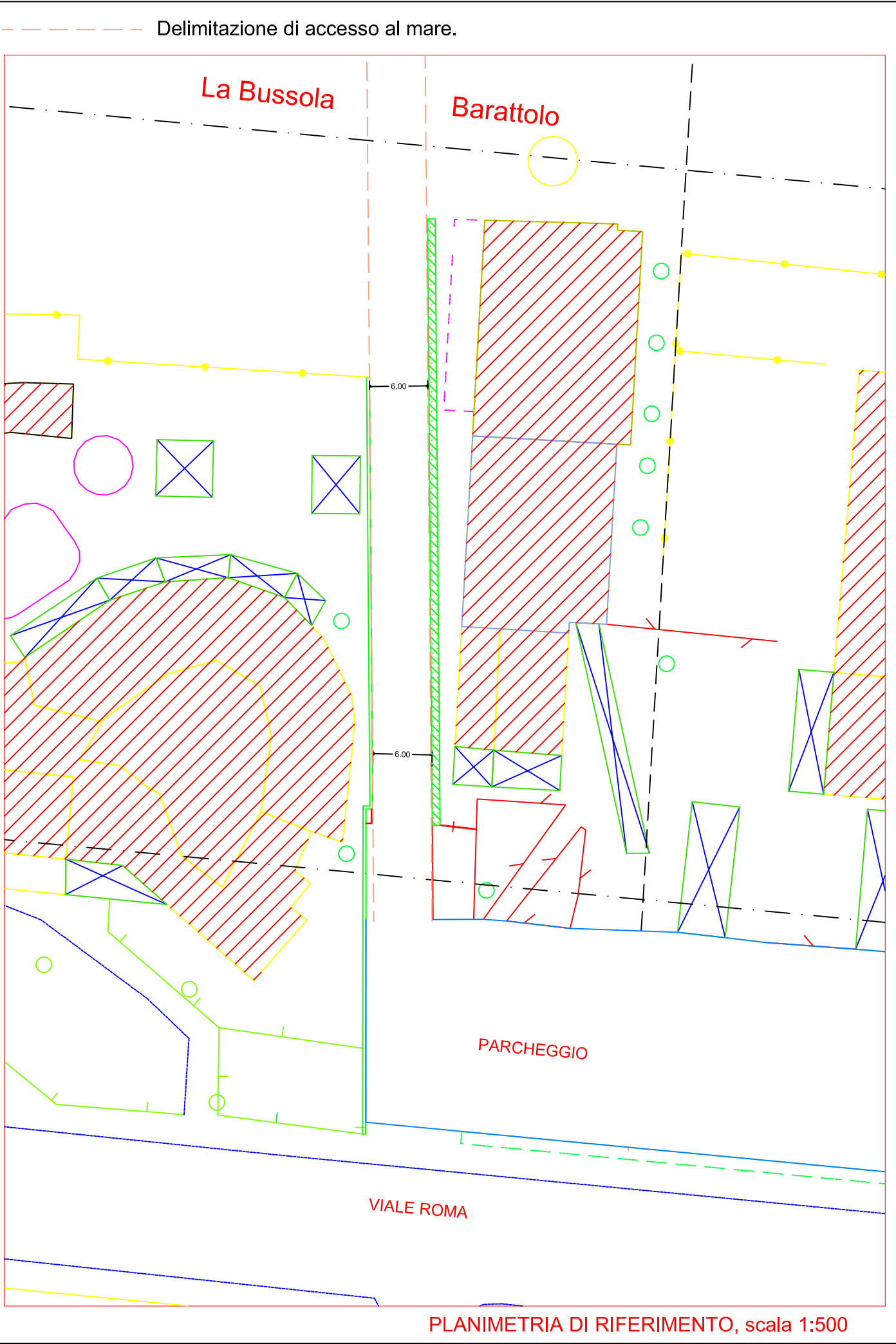
Geom. ANDREA BERTOLINI



| COMUNE DI PIETRASANTA | | |
|----------------------------|--|---|
| ACCESSO AL MARE | Scheda n. | 1 |
| Ubicazione | Viale Roma | |
| | tra il bagno Pescatore ed il bagno La Bussola | |
| Note | Mettere il cartello indicante l'accesso al mare | |
| | Togliere la sbarra. | |
| Documentazione fotografica |  | |
| |  | |



| | | |
|---|---|--|
| <div> <div>COMUNE DI PIETRASANTA</div> <div> <div>ACCESSO AL MARE</div> <div>Scheda n.</div> <div>2</div> </div> </div> | | |
| Ubicazione | <div>Viale Roma</div> <div>tra il bagno La Bussola ed il bagno Barattolo</div> | |
| Note | <div>Mettere il cartello indicante l'accesso al mare</div> <div>Togliere il cancello.</div> | |
| Documentazione fotografica | <div>   </div> | |



COMUNE DI PIETRASANTA

ACCESSO AL MARE

Scheda n.

3

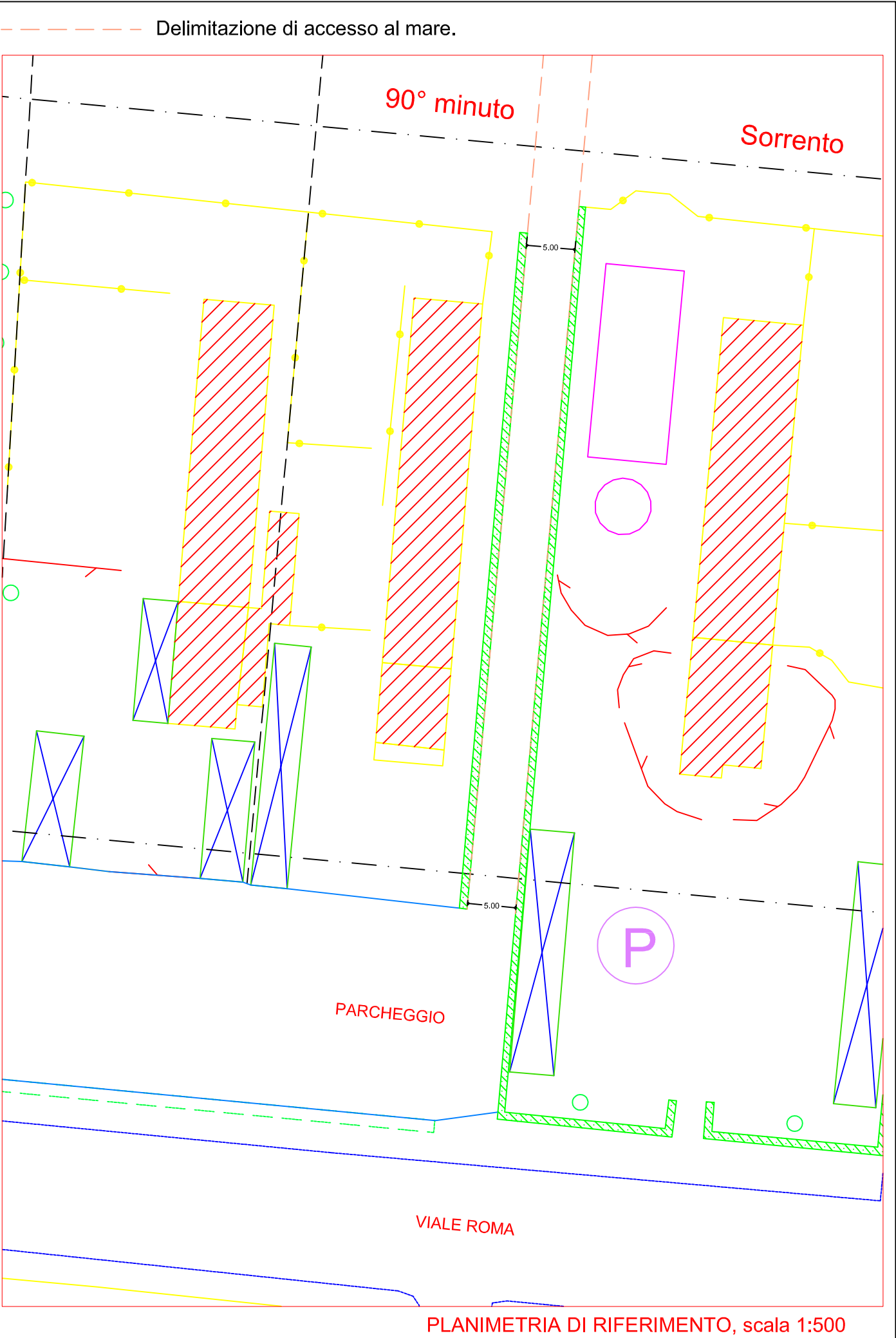
Ubicazione

Viale Roma

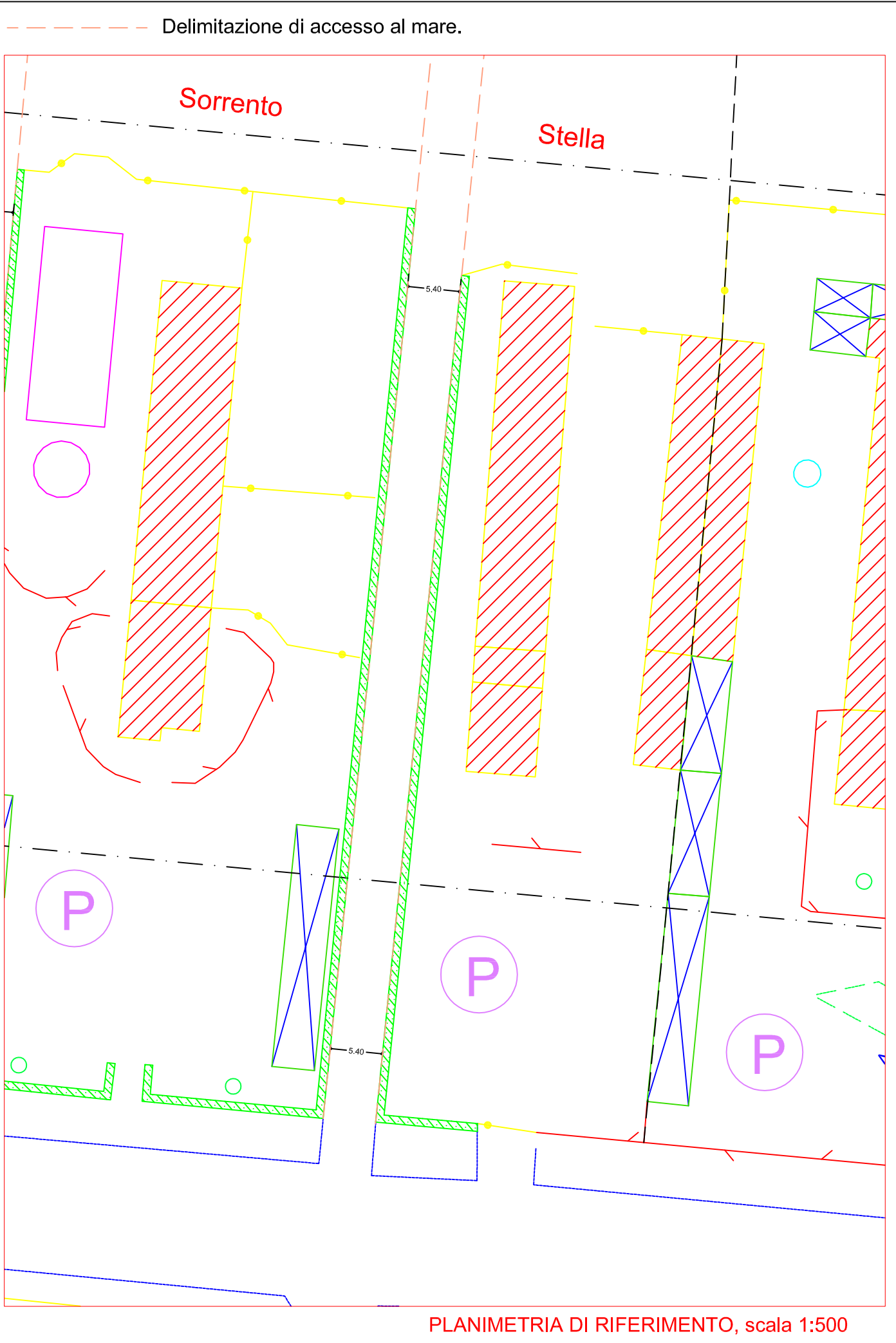
tra il bagno 90° minuto ed il bagno Sorrento

Note

Mettere il cartello indicante l'accesso al mare. Togliere il cancello. Adattare il passo alle quote indicate.



| COMUNE DI PIETRASANTA | | |
|----------------------------|---|-------------|
| ACCESSO AL MARE | | Scheda n. 4 |
| Ubicazione | Viale Roma | |
| | tra il bagno Sorrento ed il bagno Stella | |
| Note | Mettere il cartello indicante l'accesso al mare. Togliere il cancello. Adattare il passo alle quote indicate. | |
| | | |
| Documentazione fotografica |  | |
| |  | |



COMUNE DI PIETRASANTA

ACCESSO AL MARE

Scheda n.

5

Ubicazione

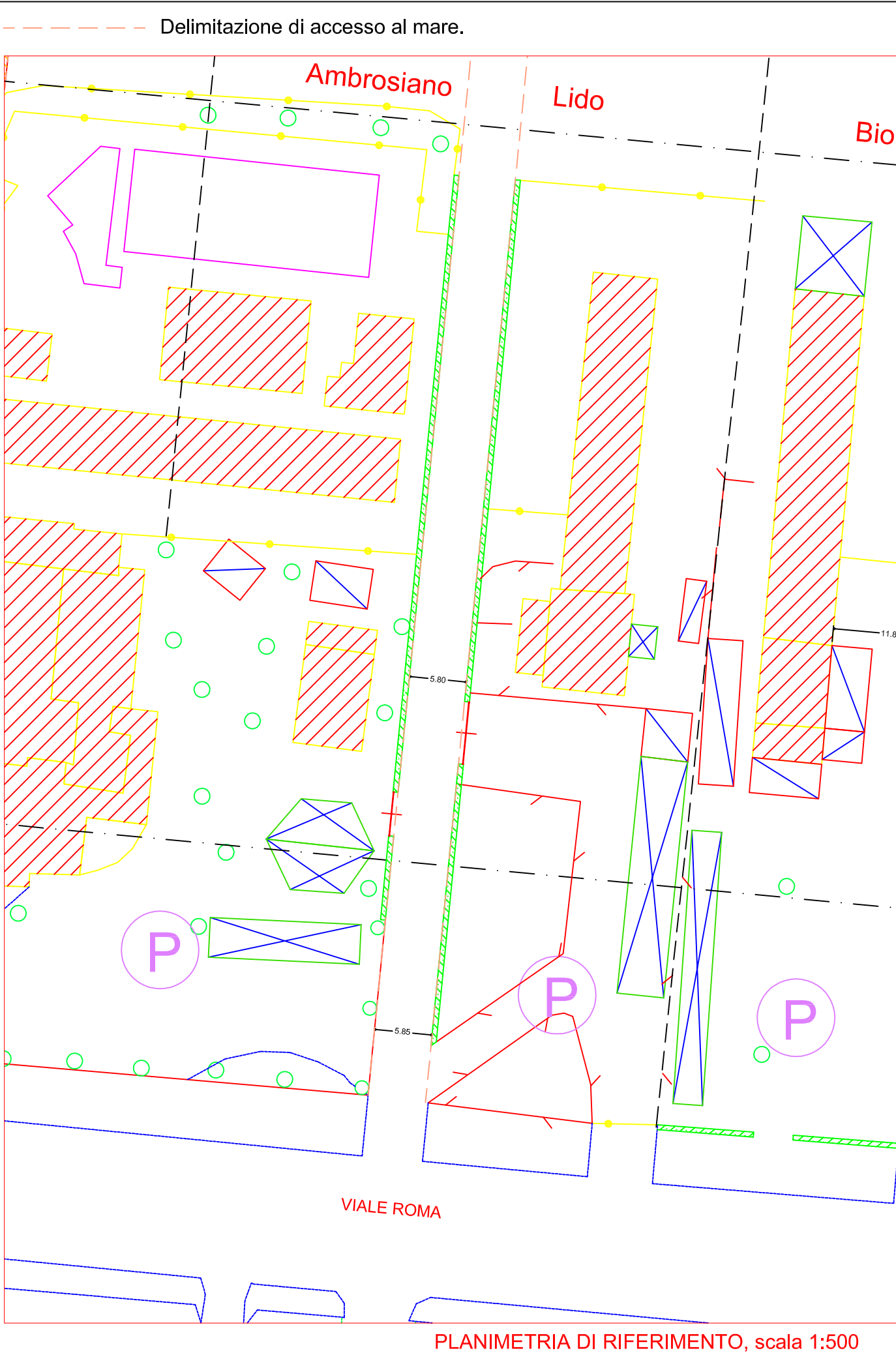
Viale Roma

tra il bagno Ambrosiano ed il bagno Lido

Note

Togliere la sbarra ed il cancello.

Documentazione fotografica



COMUNE DI PIETRASANTA

ACCESSO AL MARE

Scheda n.

6

Ubicazione

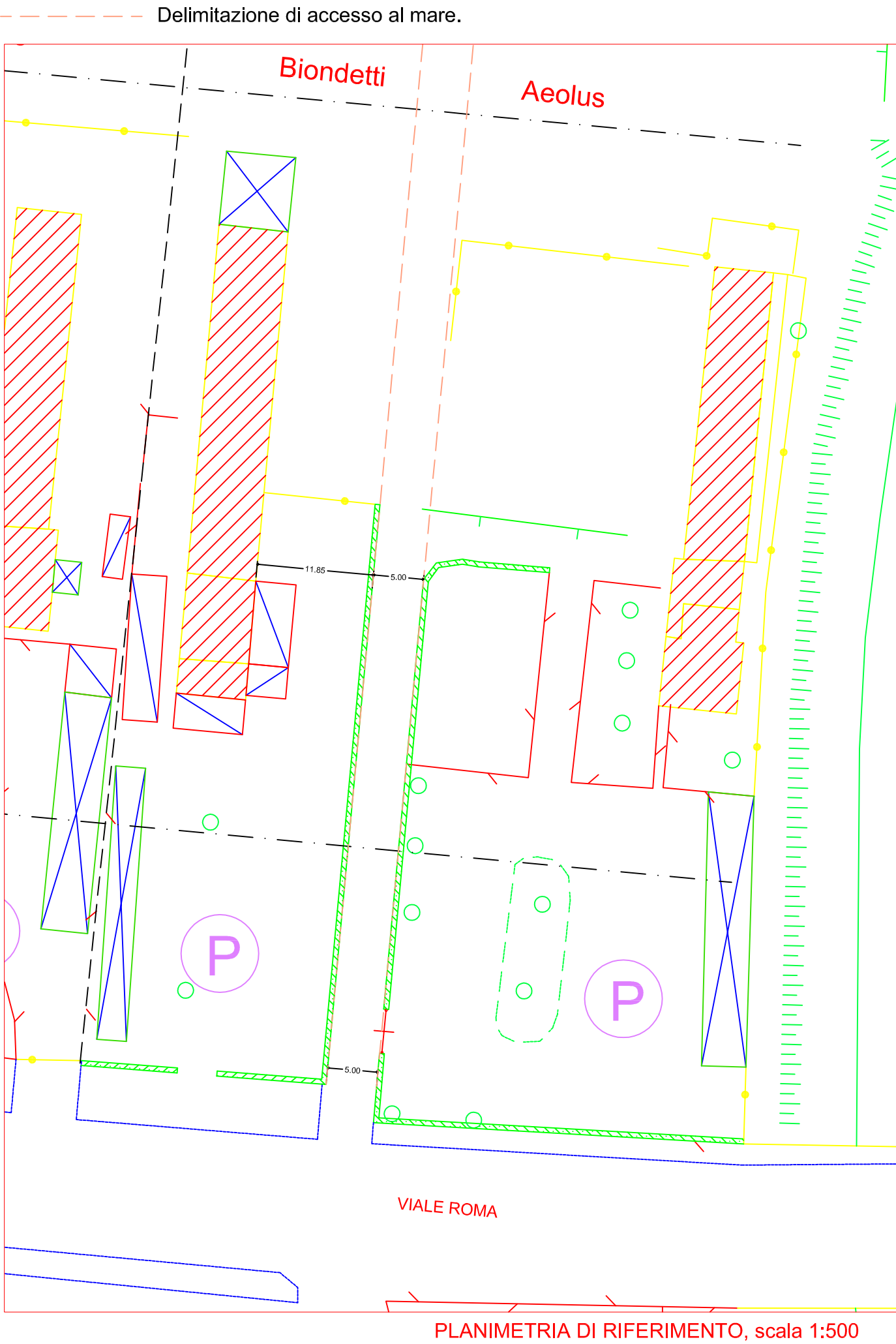
Viale Roma

tra il bagno Biondetti ed il bagno Aeolus

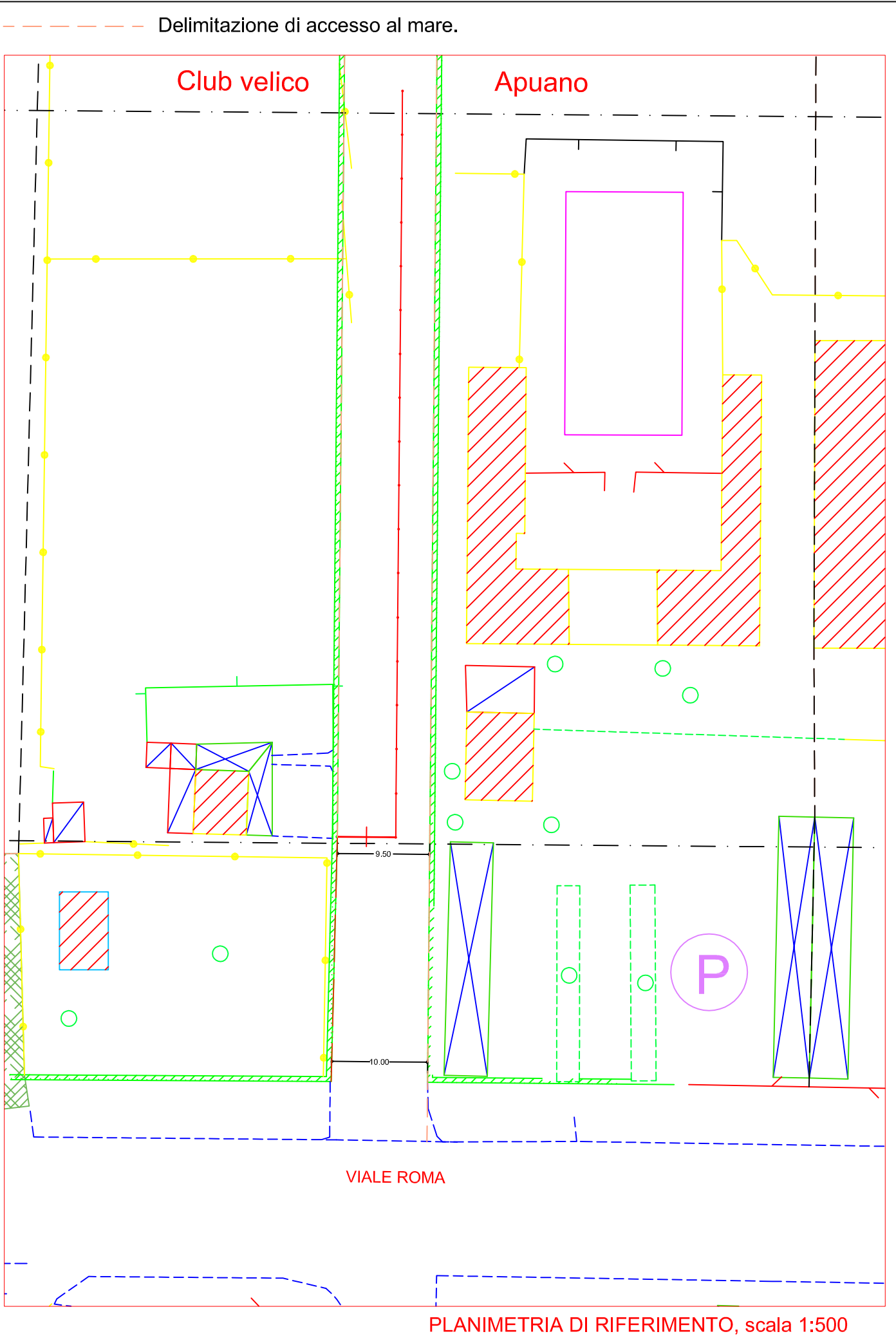
Note

Mettere il cartello indicante l'accesso al mare. Adattare il passo alle quote indicate.

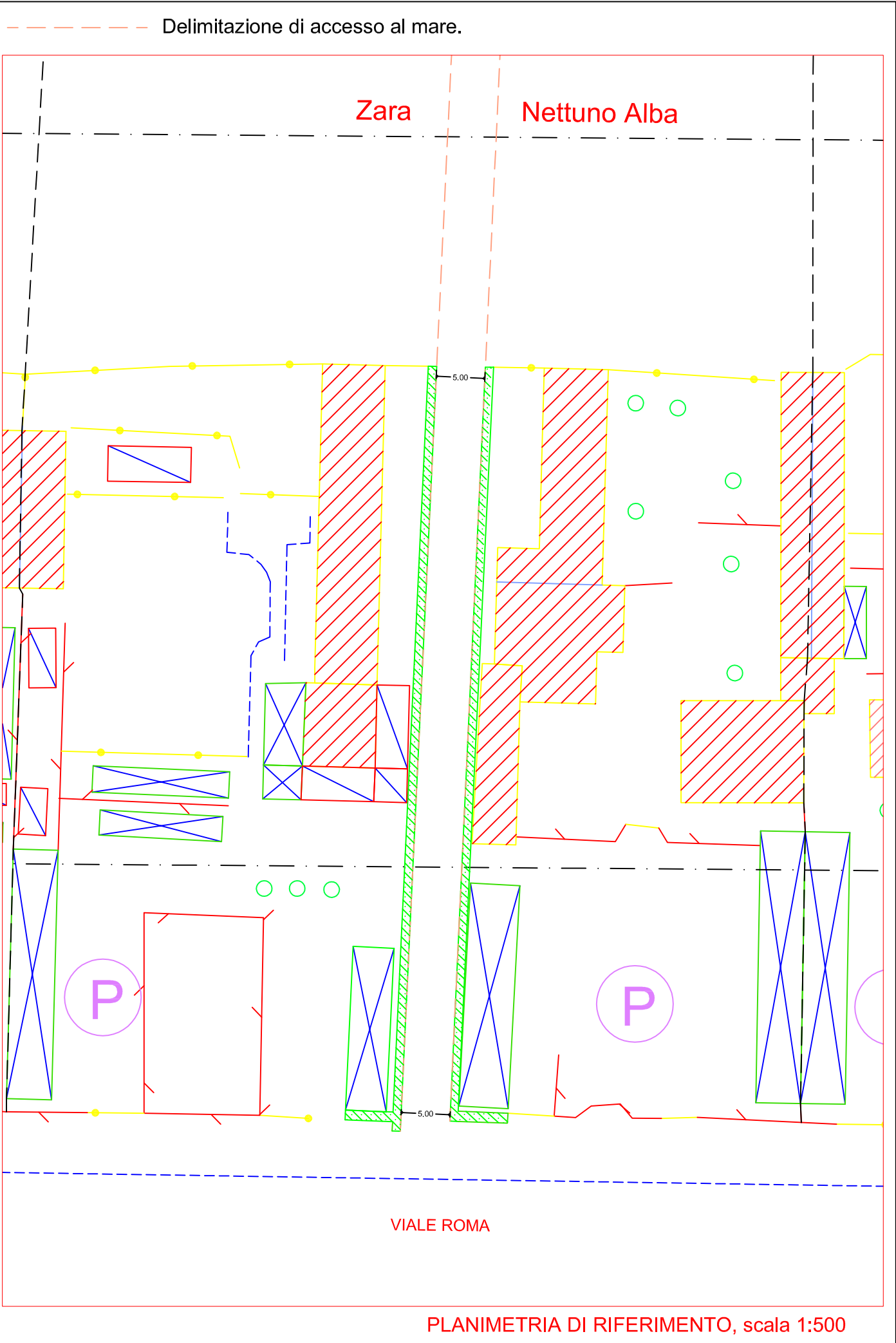
Documentazione fotografica



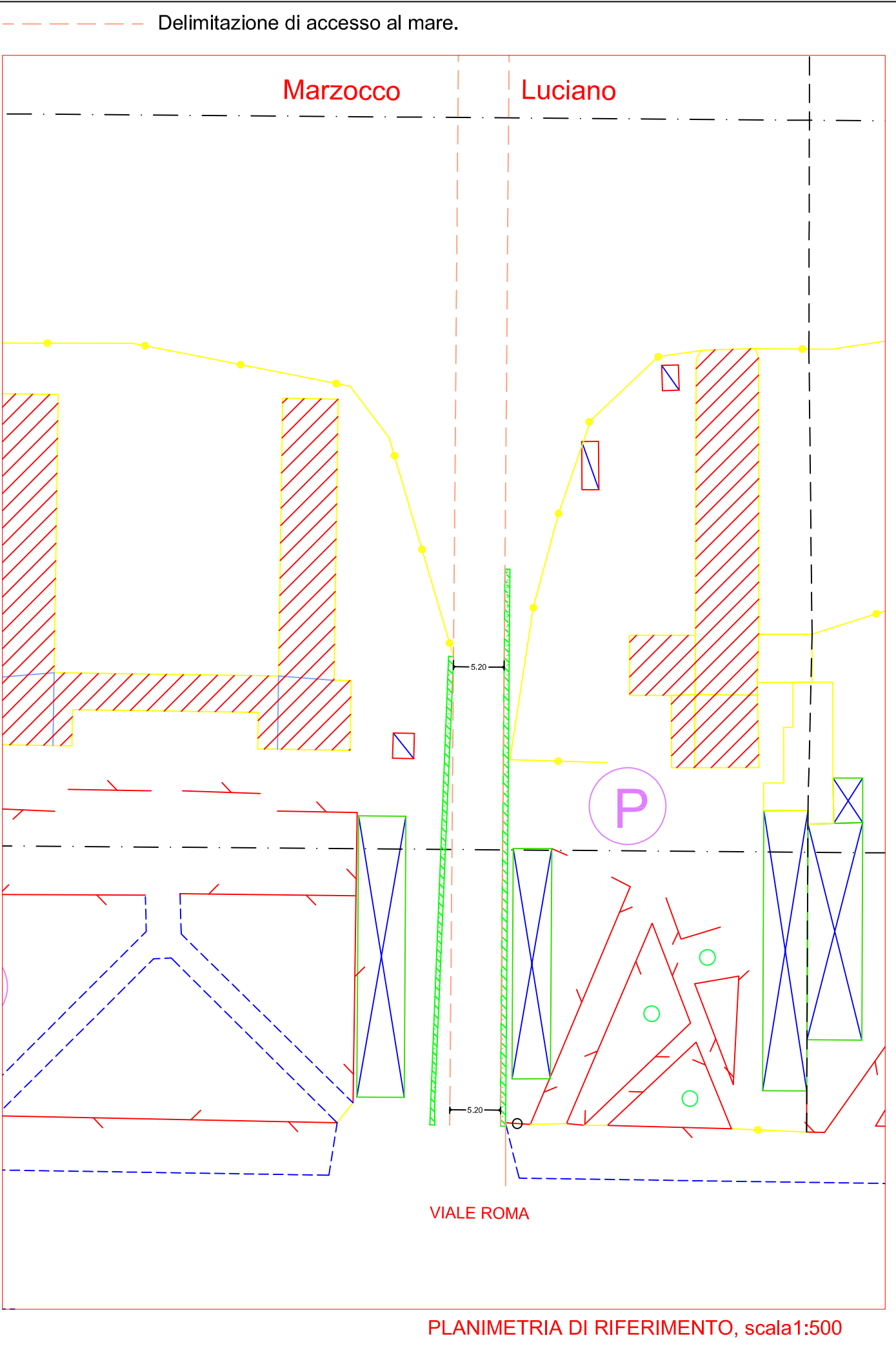
| COMUNE DI PIETRASANTA | | |
|----------------------------|--|-------------|
| ACCESSO AL MARE | | Scheda n. 7 |
| Ubicazione | Viale Roma | |
| | tra il bagno Apuano ed il Club Velico | |
| Note | Mettere il cartello indicante l'accesso al mare, nonchè | |
| | lo scivolo alaggio imbarcazioni. Togliere la sbarra. | |
| Documentazione fotografica |  | |
| |  | |



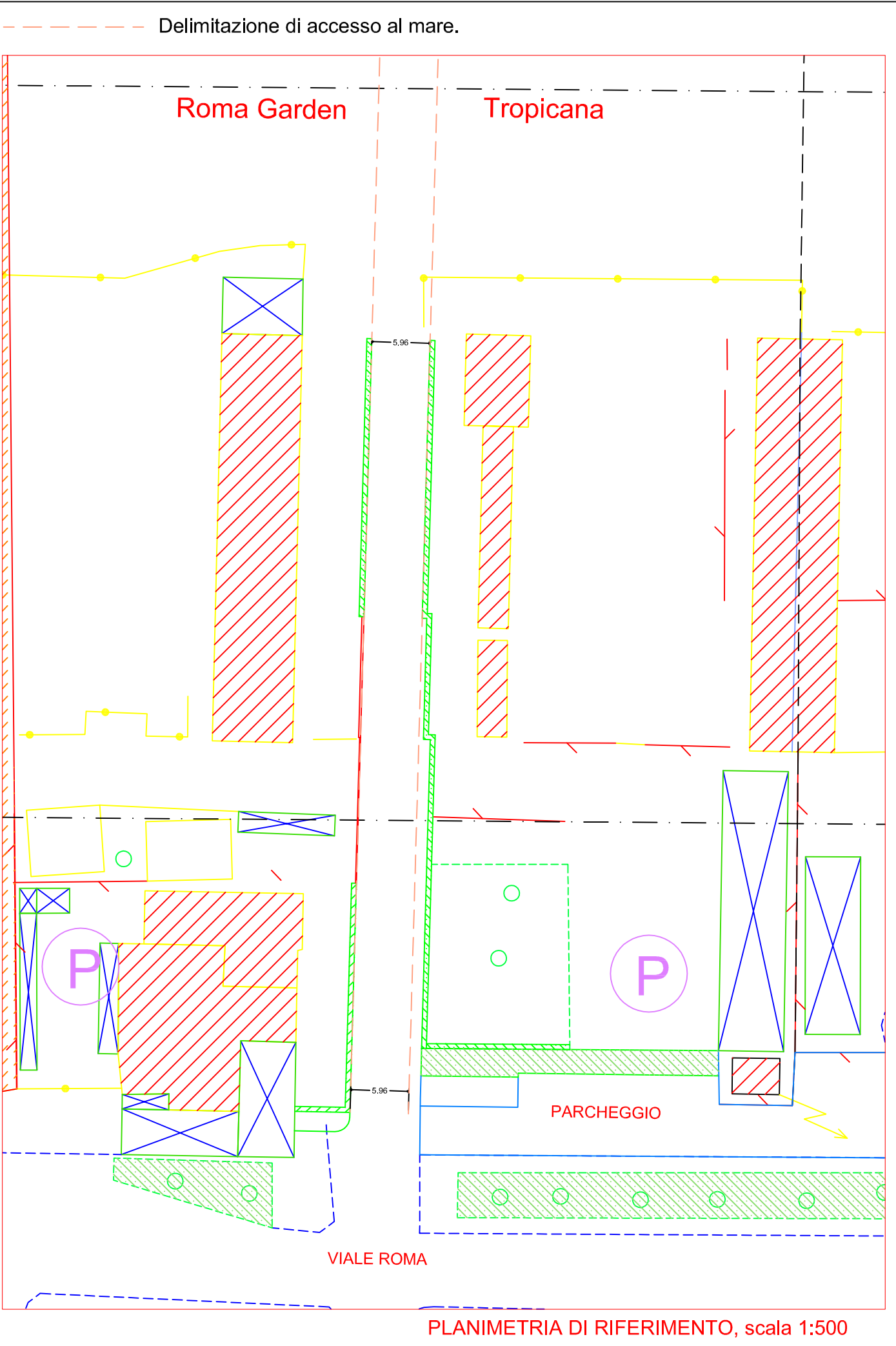
| | | |
|----------------------------|--|---|
| COMUNE DI PIETRASANTA | | |
| ACCESSO AL MARE | Scheda n. | 8 |
| Ubicazione | Viale Roma | |
| | tra il bagno Zara ed il bagno Nettuno Alba | |
| Note | Sistemare il cartello indicante l'accesso al mare. Togliere | |
| | Togliere sbarra e teli verdi. | |
| Documentazione fotografica |  | |
| |  | |



| | | |
|----------------------------|--|-------------|
| COMUNE DI PIETRASANTA | | |
| ACCESSO AL MARE | | Scheda n. 9 |
| Ubicazione | Viale Roma | |
| | tra il bagno Marzocco ed il bagno Luciano | |
| Note | Rimuovere il cumulo di terra mista a sabbia ivi presente, e togliere il cancello. | |
| | | |
| Documentazione fotografica |  | |
| |  | |



| | | |
|----------------------------|--|--------------|
| COMUNE DI PIETRASANTA | | |
| ACCESSO AL MARE | | Scheda n. 10 |
| Ubicazione | Viale Roma | |
| | tra il bagno Tropicana ed il bagno Roma Garden | |
| Note | Togliere la sbarra. | |
| | | |
| Documentazione fotografica |  | |
| |  | |



COMUNE DI PIETRASANTA

ACCESSO AL MARE

Scheda n.

11

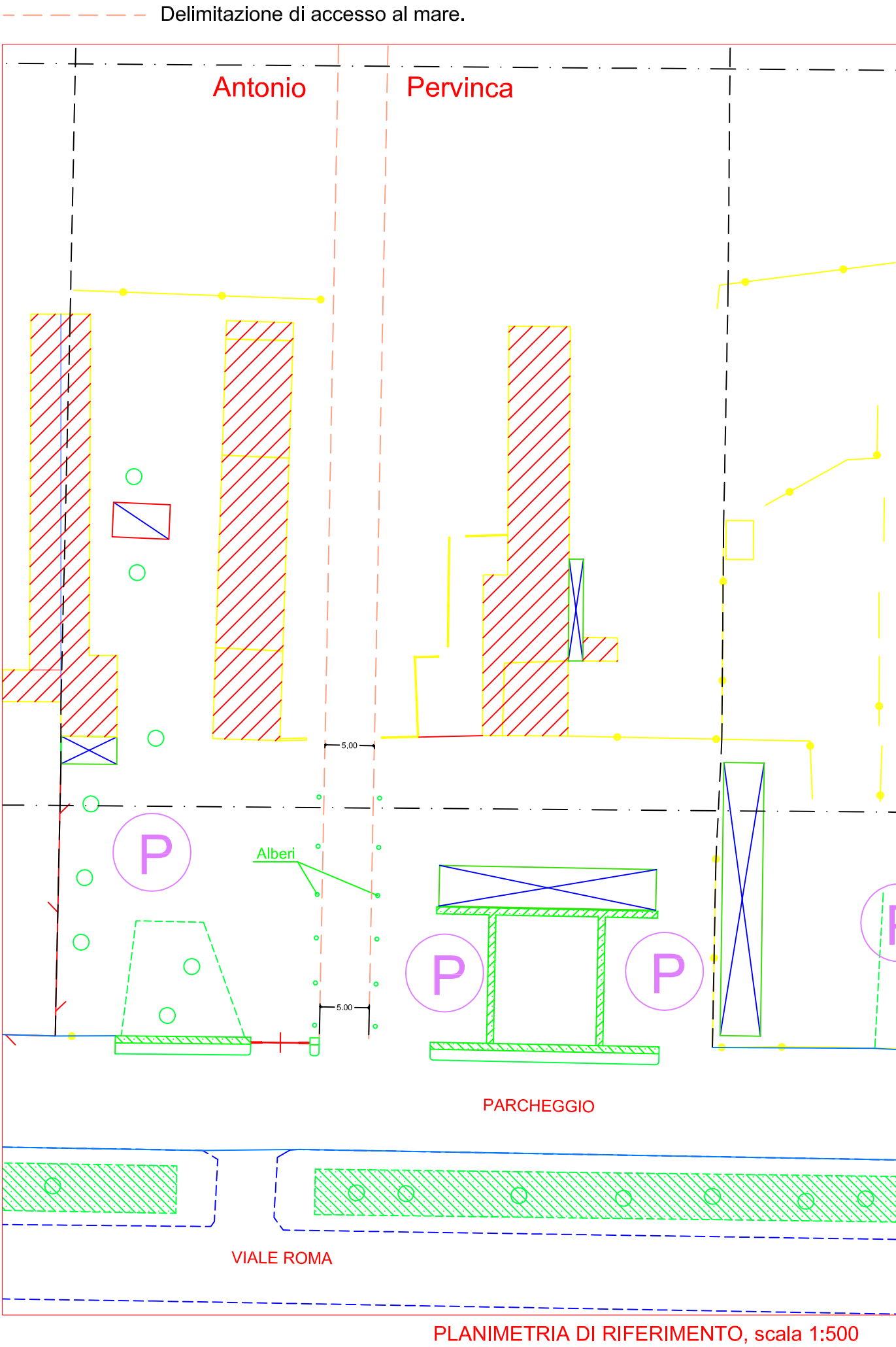
Ubicazione

Viale Roma,
tra il bagno Antonio ed il bagno Pervinca


Note

Passo di larghezza ml 5,00 da ripristinare.

Documentazione fotografica



| COMUNE DI PIETRASANTA | | |
|----------------------------|--|----|
| ACCESSO AL MARE | Scheda n. | 12 |
| Ubicazione | Viale Roma | |
| | tra il bagno Biancamano ed il bagno Sorriso | |
| Note | Passo di larghezza ml 5,00 da ripristinare. | |
| | | |
| Documentazione fotografica |  | |
| |  | |



COMUNE DI PIETRASANTA

ACCESSO AL MARE

Scheda n.

13

Ubicazione

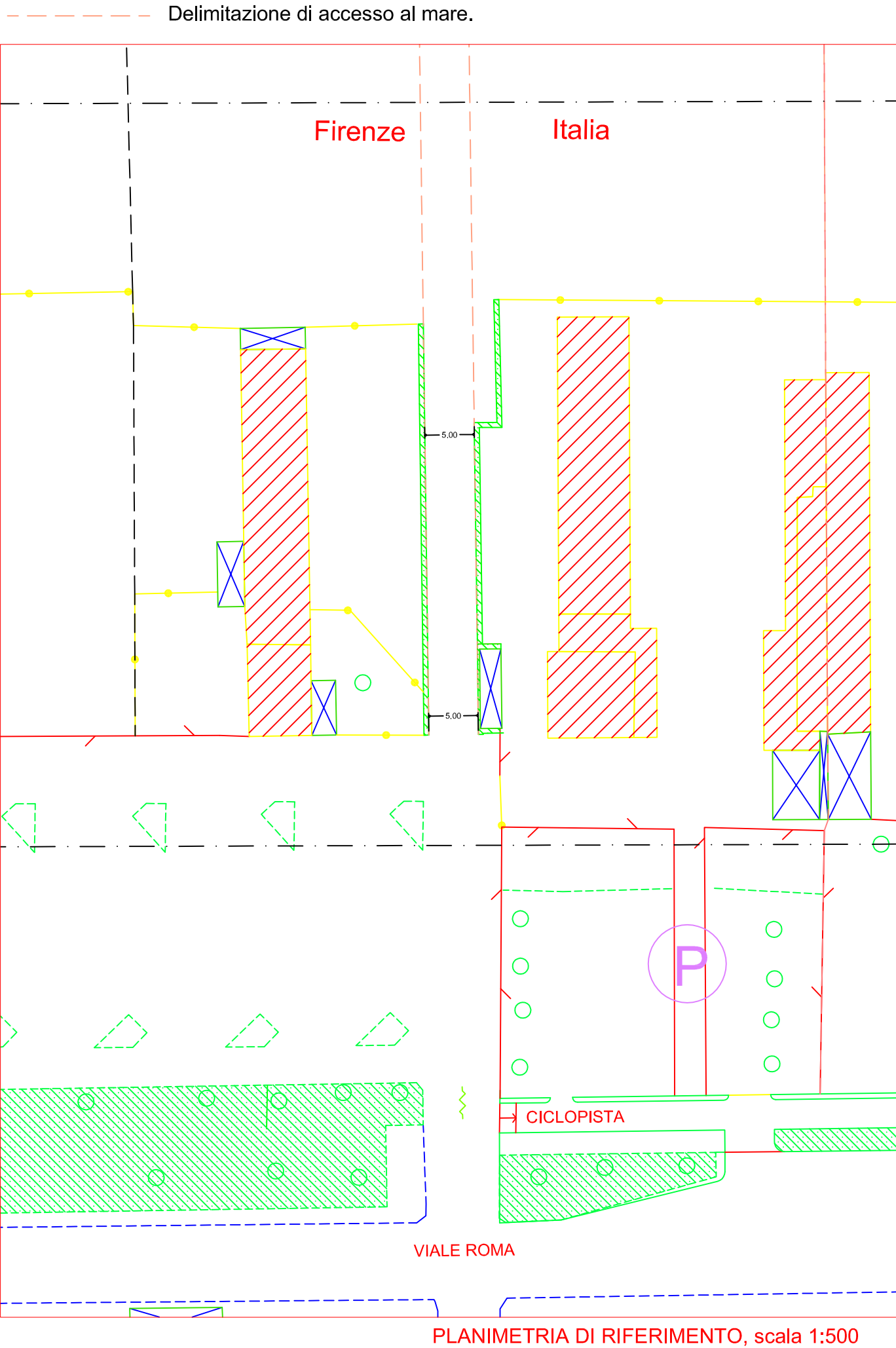
Viale Roma

tra il bagno Firenze ed il bagno Italia

Note

Mettere il cartello indicante l'accesso al mare. Togliere il cancello. Adattare il passo alle quote indicate.

Documentazione fotografica



COMUNE DI PIETRASANTA

ACCESSO AL MARE

| |
|-----------|
| Scheda n. |
|-----------|

14

Ubicazione

tra il bagno Lucia ed il bagno Primavera

Togliere la sbarra.

Note

| |
|--|
| |
|--|

Documentazione fotografica



Delimitazione di accesso al mare.

Lucia Primavera

5.00

5.00

CICLOPISTA

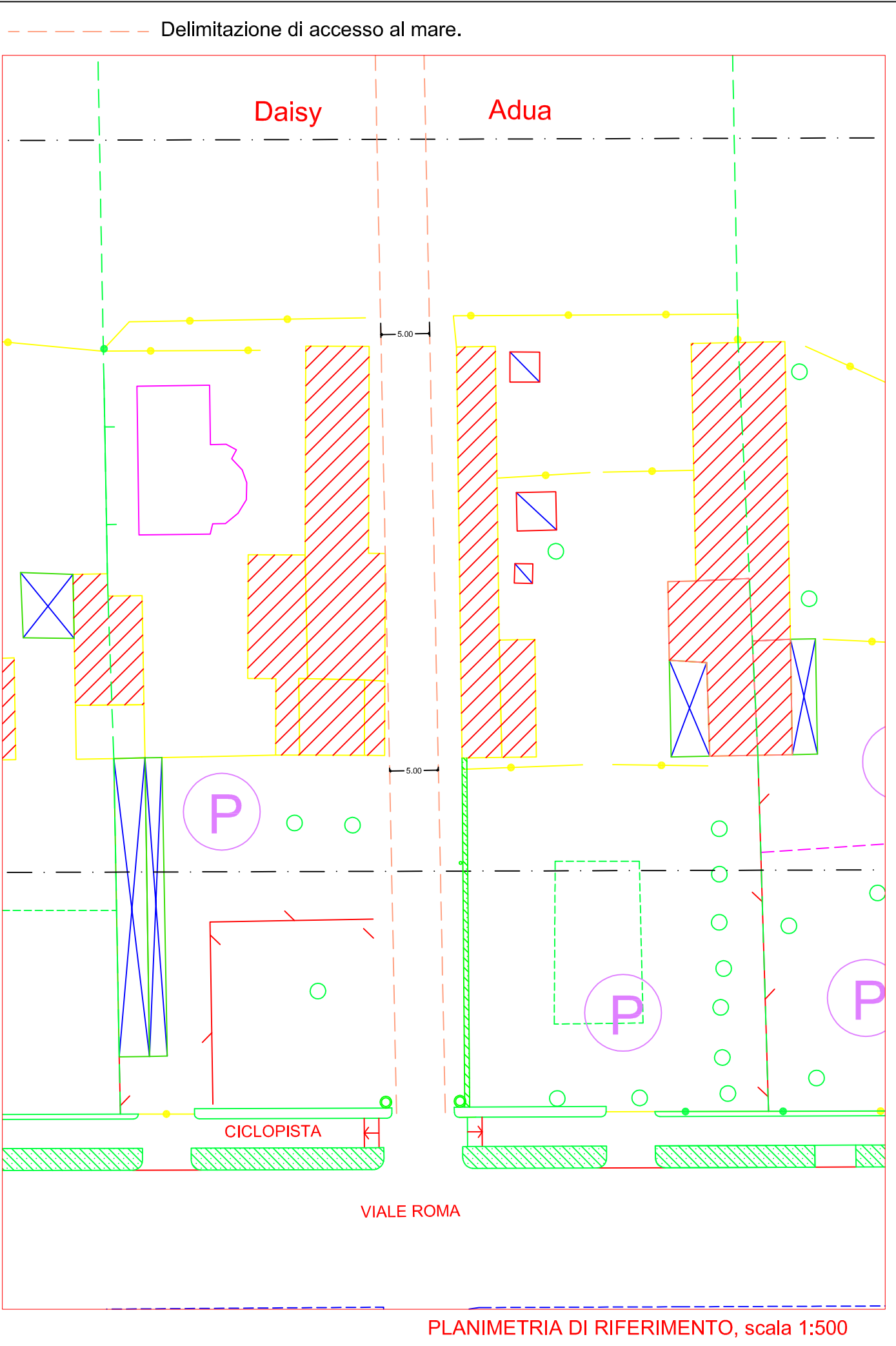
VIALE ROMA

PLANIMETRIA DI RIFERIMENTO, scala 1:500

Primavera

PLANIMETRIA DI RIFERIMENTO, scala 1:500

| COMUNE DI PIETRASANTA | | |
|----------------------------|--|----|
| ACCESSO AL MARE | Scheda n. | 15 |
| Ubicazione | Viale Roma | |
| | tra il bagno Daisy ed il bagno Adua | |
| Note | Mettere il cartello indicante l'accesso al mare. Togliere alberi | |
| | cancelli, gazebo e materiale vario per ripristinare il passo. | |
| Documentazione fotografica |  | |
| |  | |



COMUNE DI PIETRASANTA

ACCESSO AL MARE

Scheda n.

16

Ubicazione

Viale Roma

tra il bagno Soleado ed il bagno Faruk

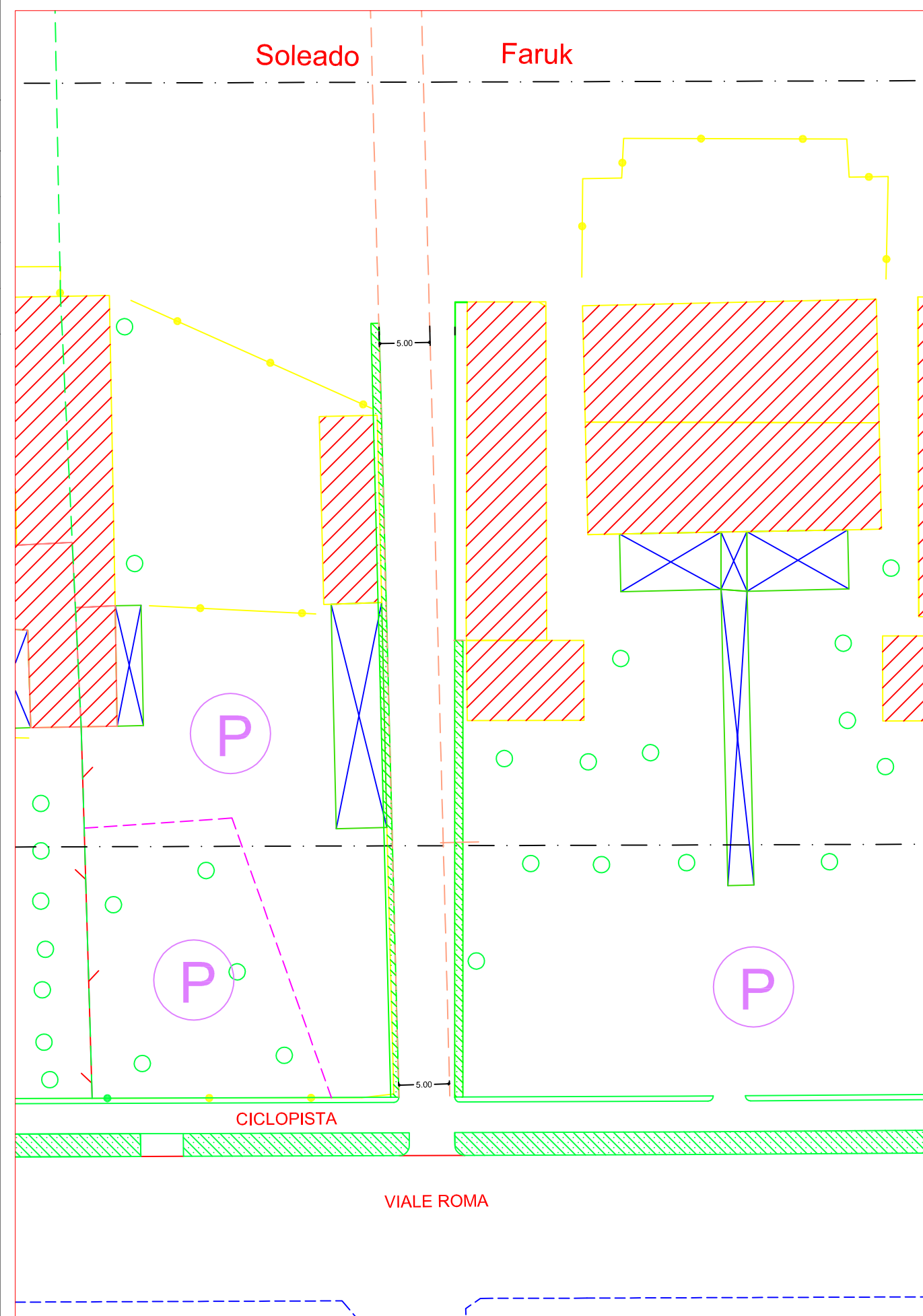
Note

Mettere il cartello indicante l'accesso al mare. Togliere cancello. Adattare il passo alle quote indicate.



Documentazione fotografica

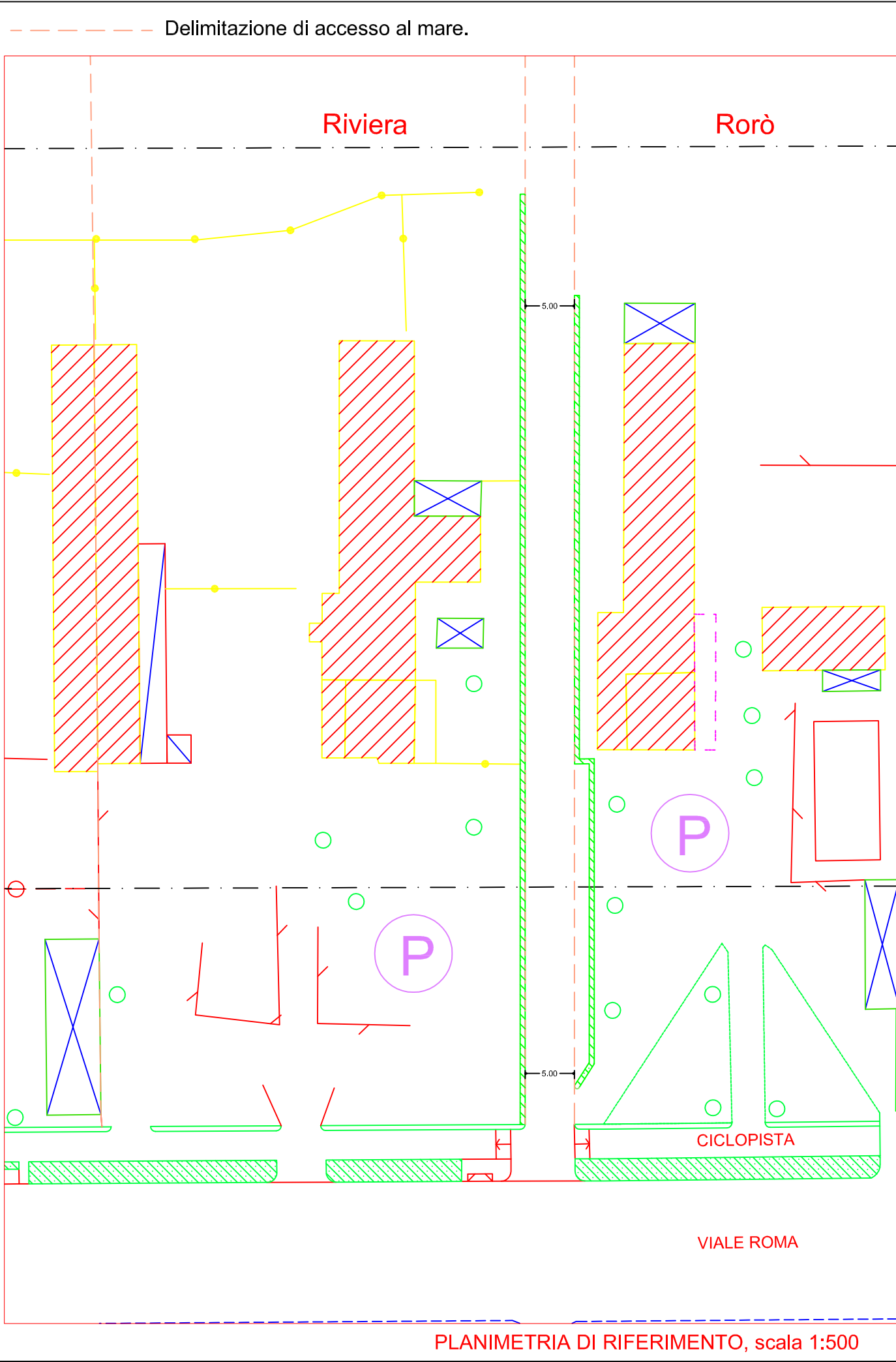


- Delimitazione di accesso al mare.

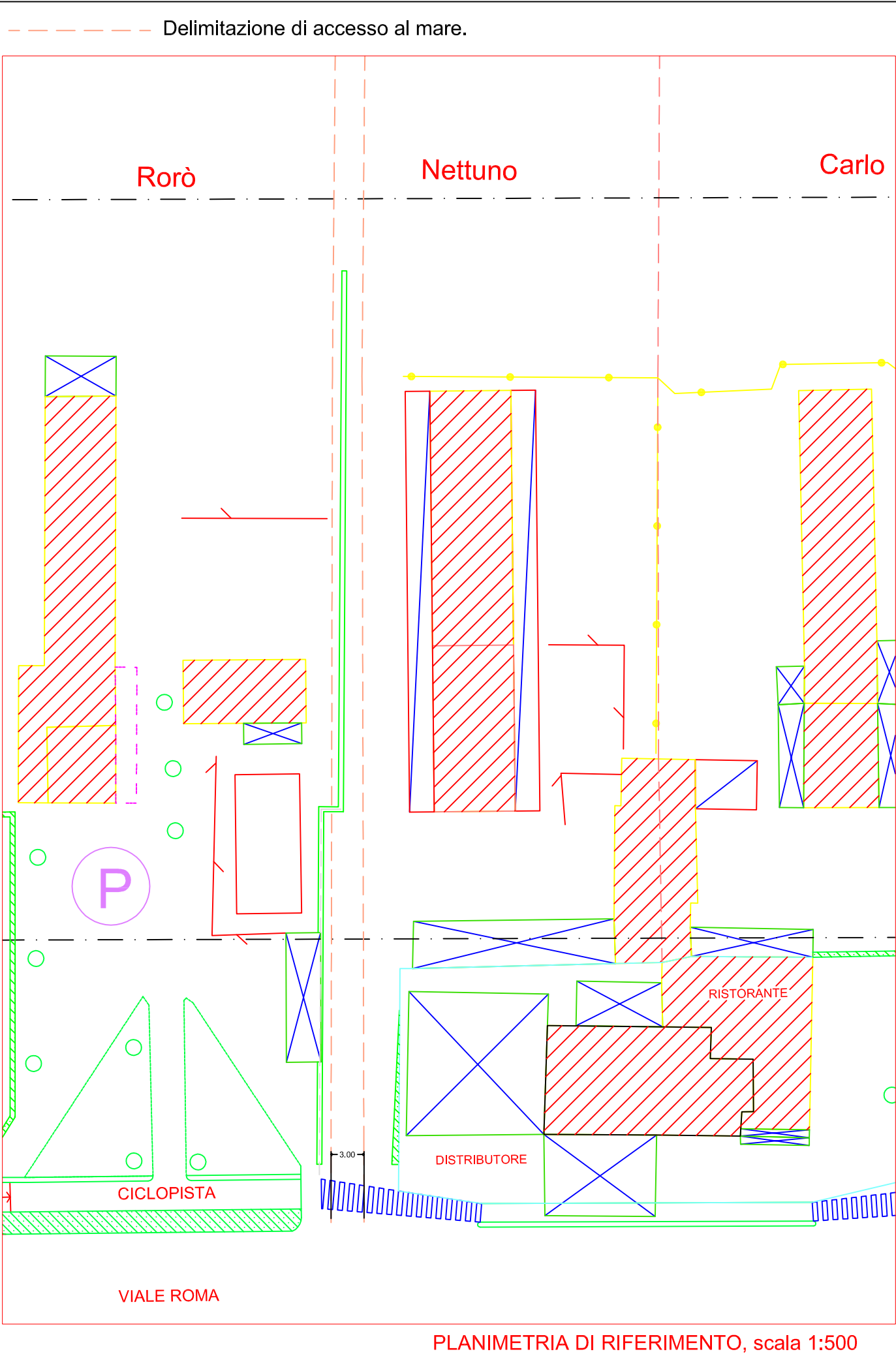


PLANIMETRIA DI RIFERIMENTO, scala 1:500

| COMUNE DI PIETRASANTA | | |
|----------------------------|--|--------------|
| ACCESSO AL MARE | | Scheda n. 17 |
| Ubicazione | Viale Roma | |
| | tra il bagno Riviera ed il bagno Rorò | |
| Note | Mettere il cartello indicante l'accesso al mare. Togliere | |
| | la sbarra. Adattare il passo alle quote indicate. | |
| Documentazione fotografica |  | |
| |  | |



| COMUNE DI PIETRASANTA | | |
|----------------------------|--|---------------|
| ACCESSO AL MARE | | Scheda n. 17a |
| Ubicazione | Viale Roma | |
| | tra il bagno Rorò e Nettuno | |
| Note | | |
| | | |
| Documentazione fotografica |  | |
| |  | |



COMUNE DI PIETRASANTA

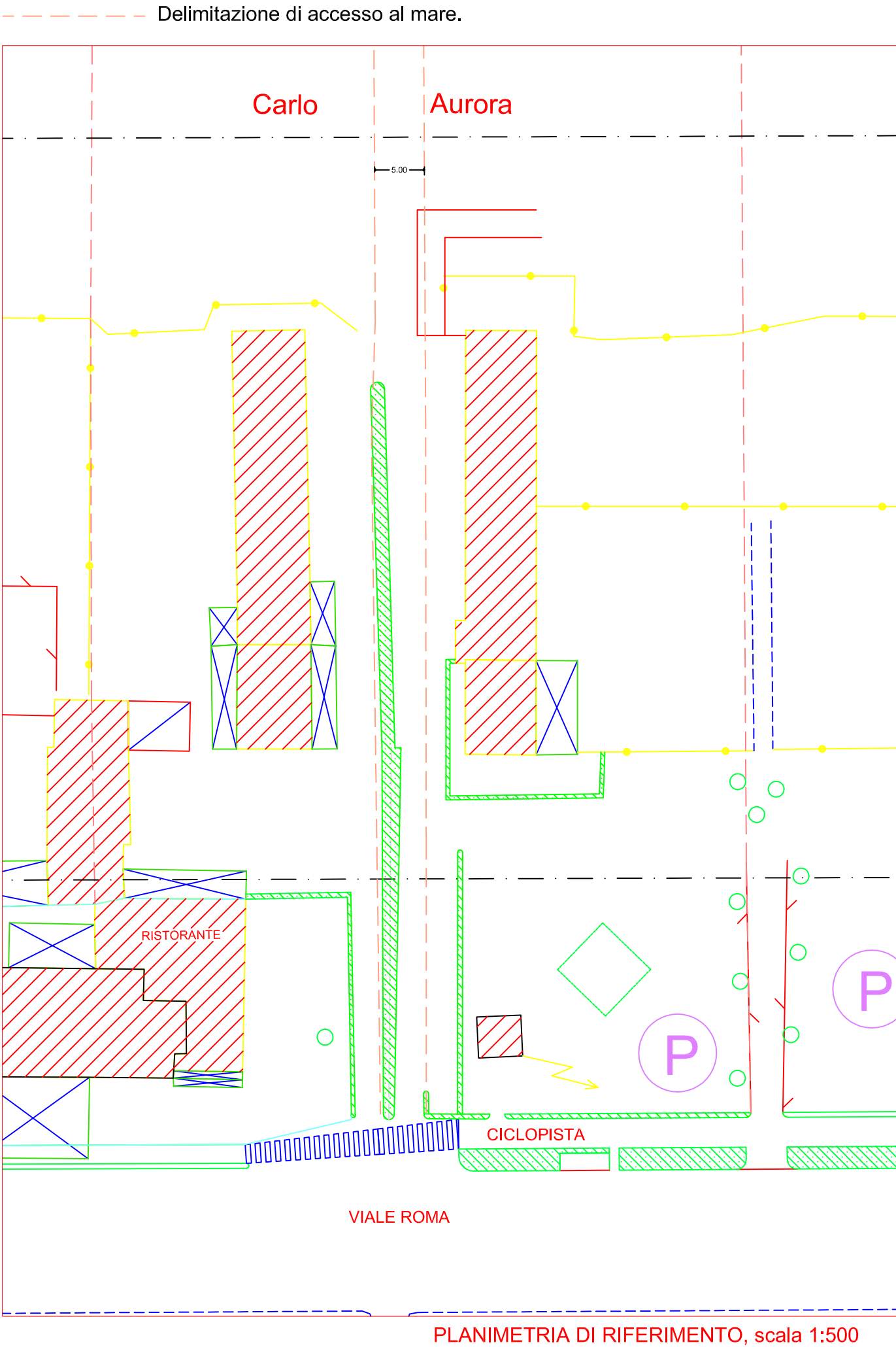
Ubicazione

Viale Roma17b

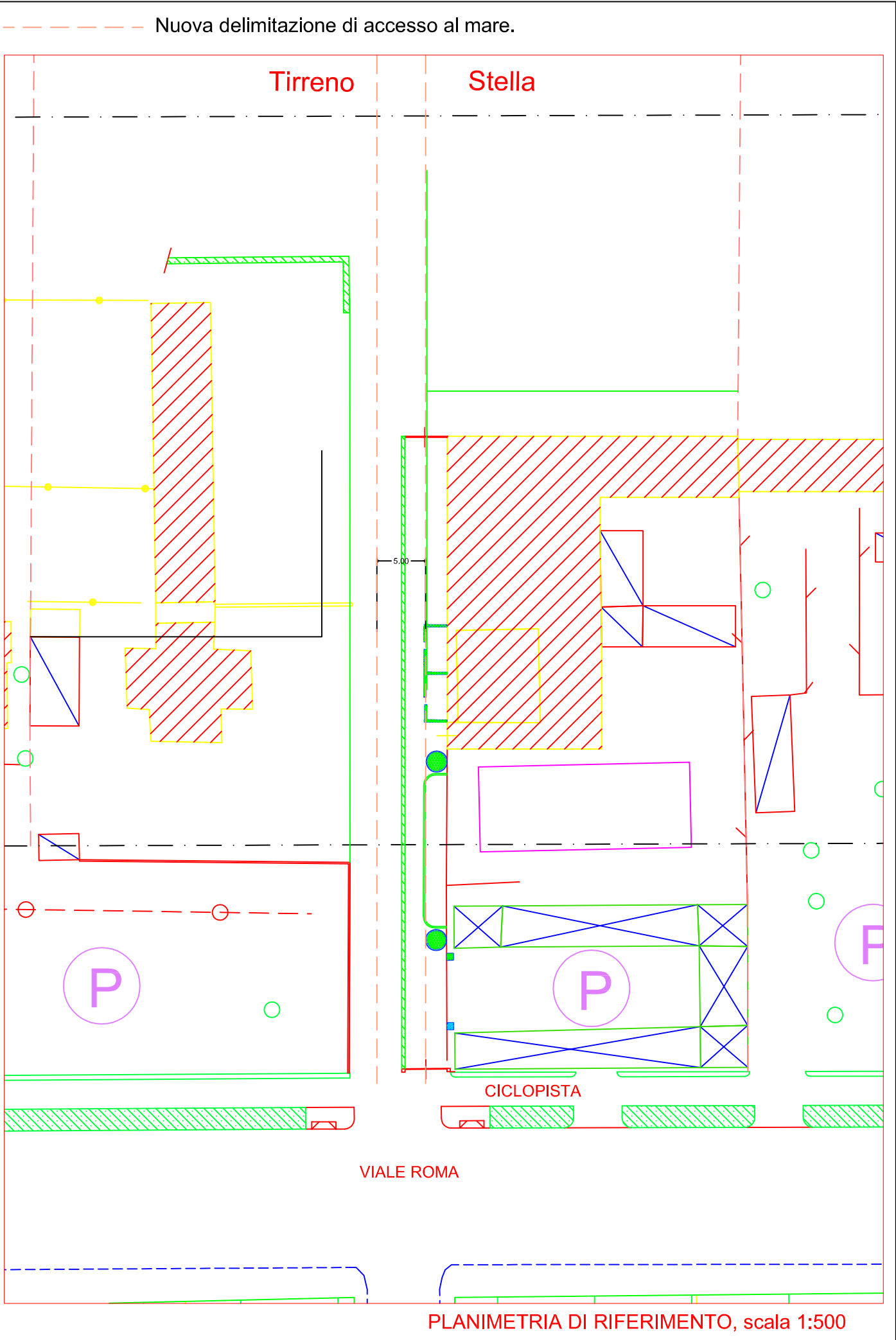
tra il bagno Carlo ed il bagno Aurora

Note

Documentazione fotografica



| COMUNE DI PIETRASANTA | | |
|----------------------------|--|----|
| ACCESSO AL MARE | Scheda n. | 18 |
| Ubicazione | Viale Roma, | |
| | tra il bagno Tirreno ed il bagno Stella | |
| Note | Togliere i cancelli. | |
| | | |
| | | |
| Documentazione fotografica |  | |
| |  | |



COMUNE DI PIETRASANTA

ACCESSO AL MARE

Scheda n.

19

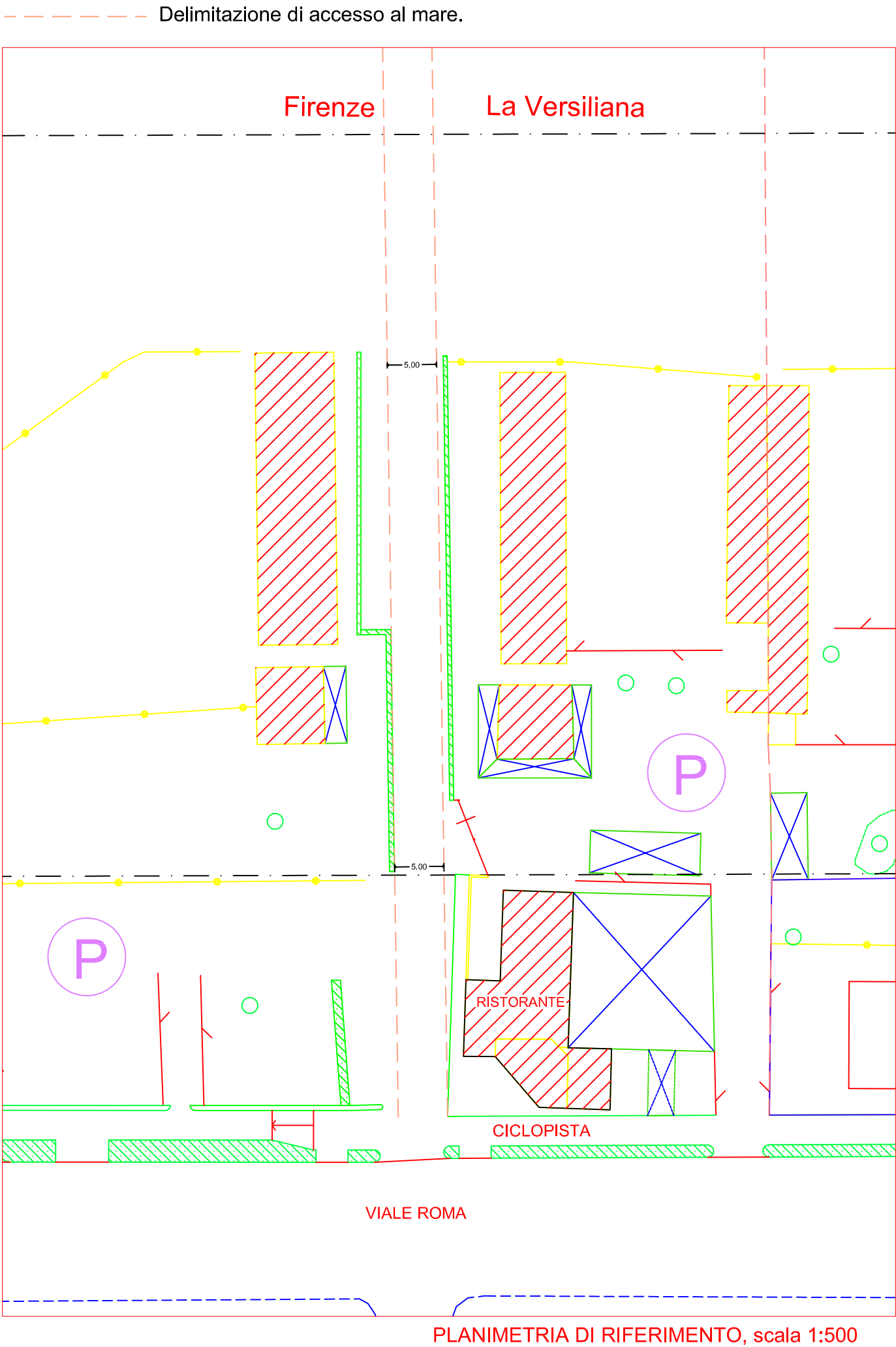
Ubicazione

Viale Roma,
tra il bagno Firenze ed il bagno La Versiliana

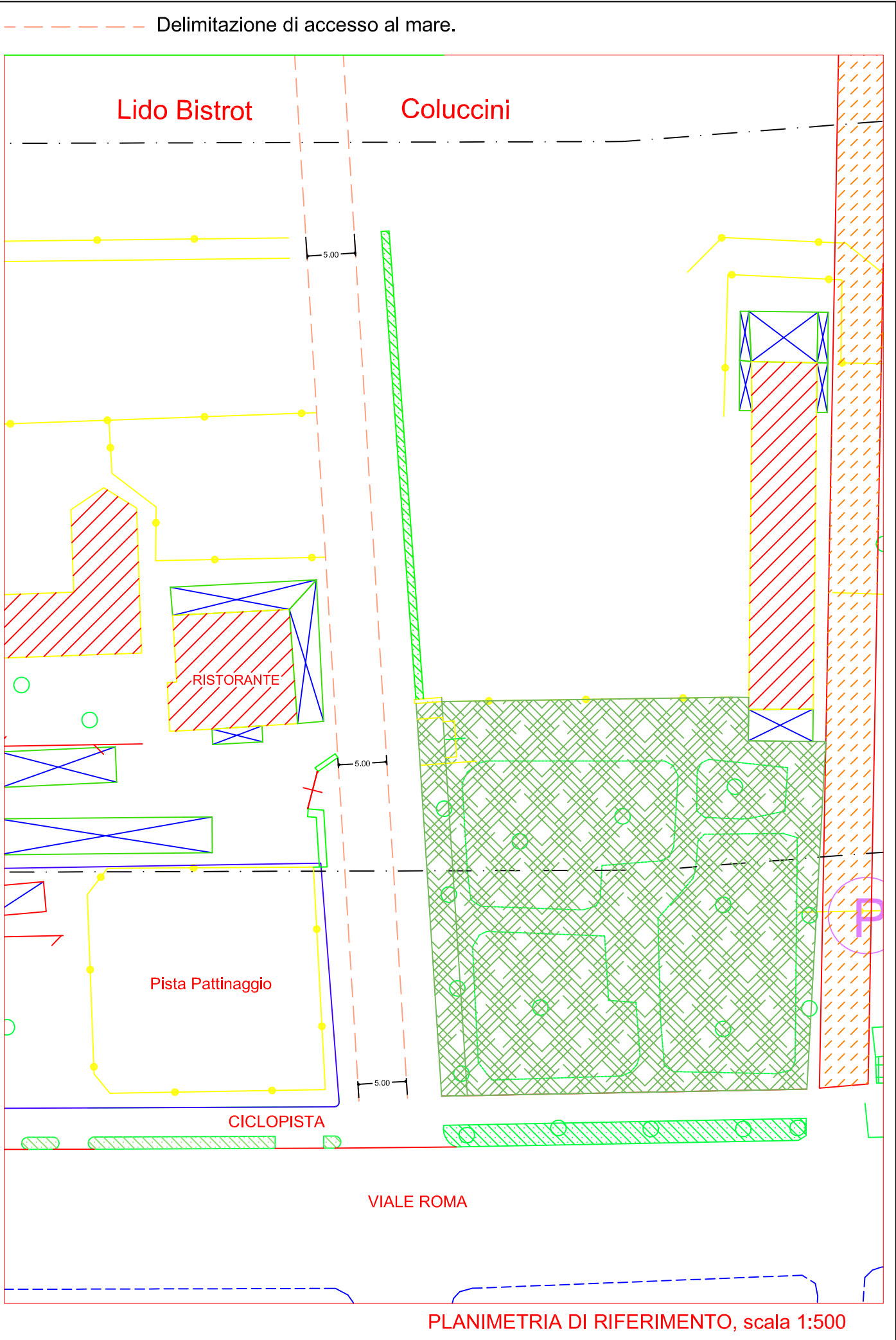
Note


Mettere il cartello indicante l'accesso al mare. Togliere i cancelli. Adattare il passo alle quote indicate.

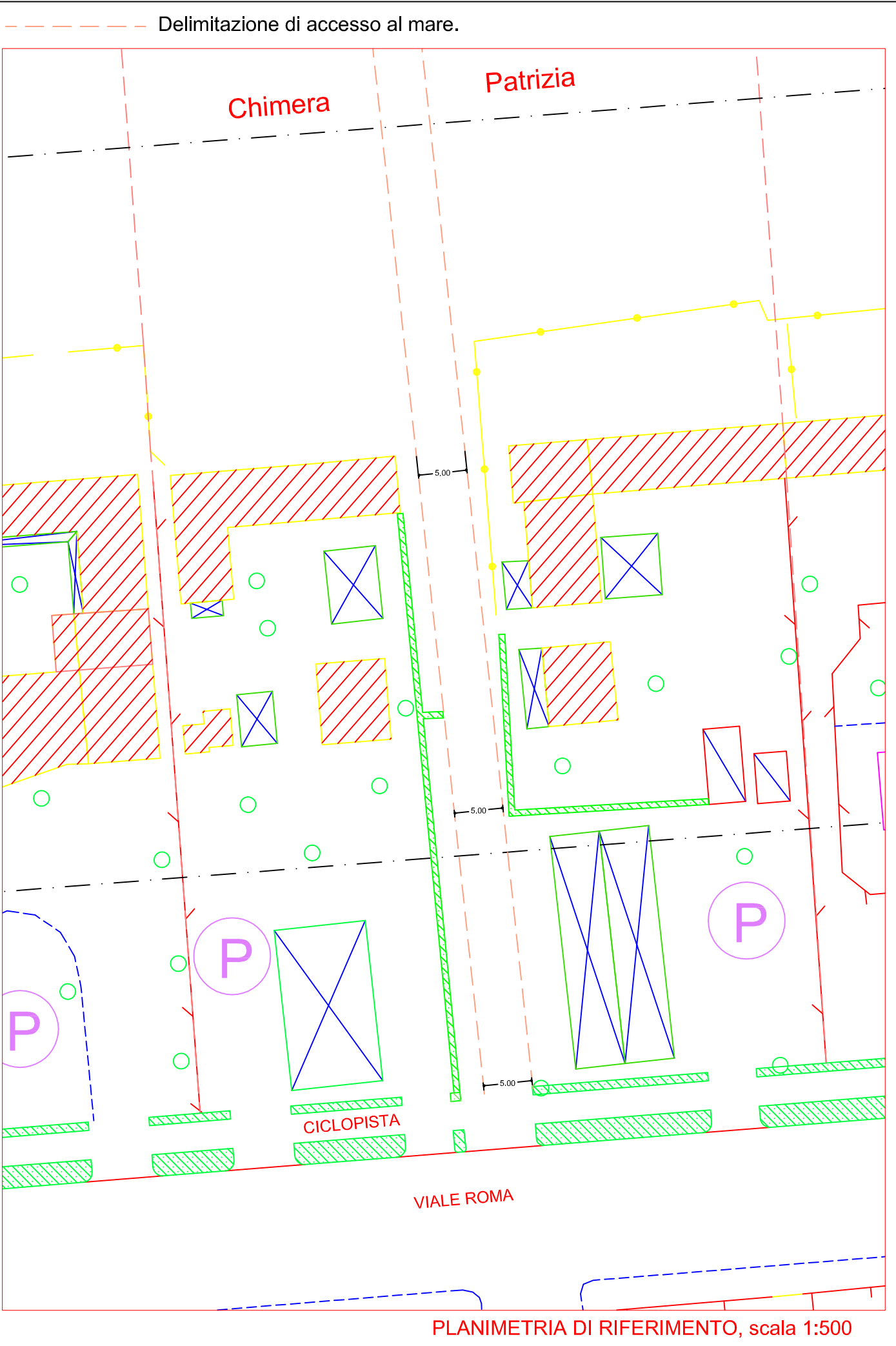
Documentazione fotografica



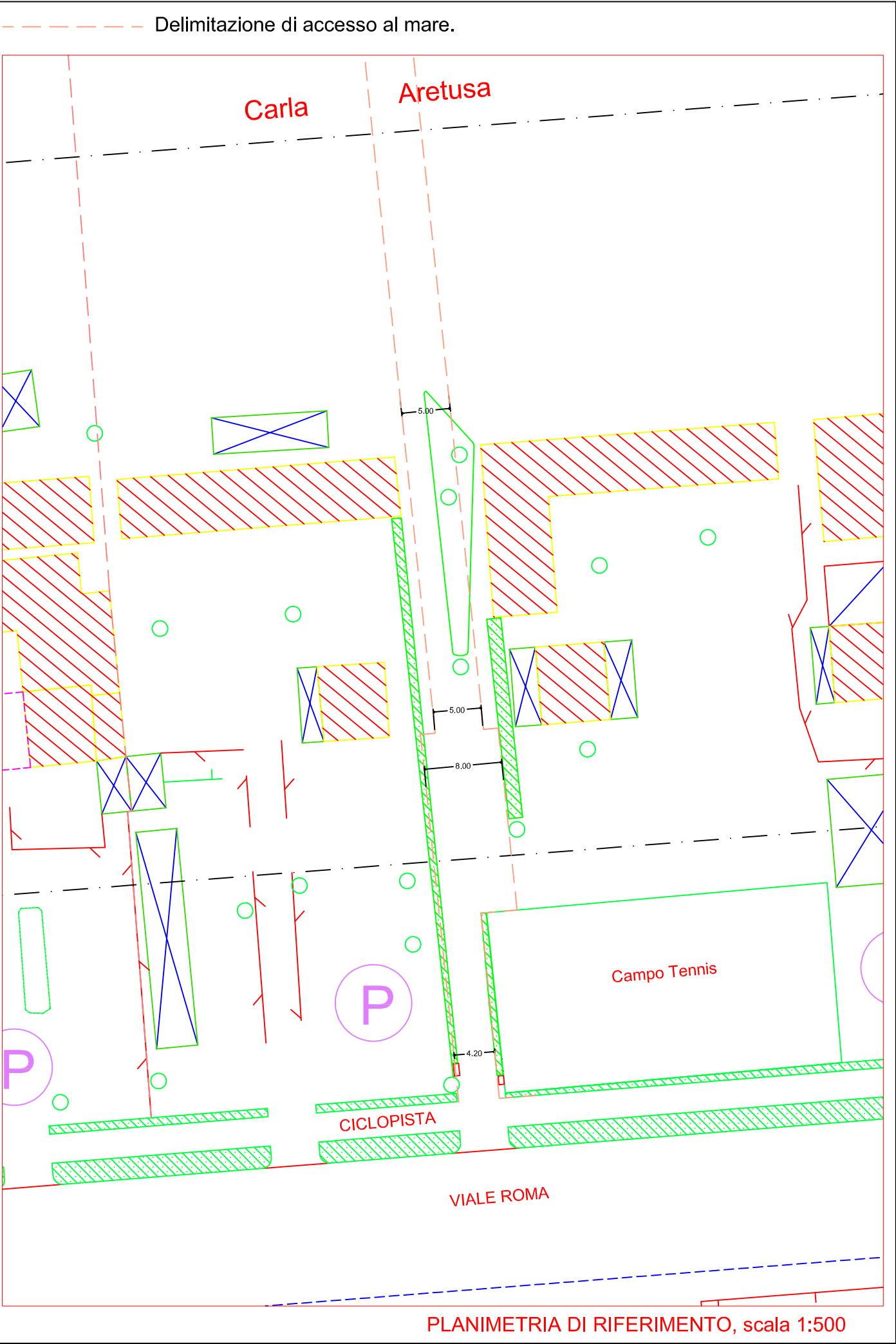
| | | |
|----------------------------|--|----|
| COMUNE DI PIETRASANTA | | |
| ACCESSO AL MARE | Scheda n. | 20 |
| Ubicazione | Viale Roma | |
| | tra il bagno Lido ed il bagno Coluccini | |
| Note | Togliere le sbarre. Adattare il passo alle quote indicate. | |
| Documentazione fotografica | <div></div> <div></div> | |



| COMUNE DI PIETRASANTA | | |
|----------------------------|--|----|
| ACCESSO AL MARE | Scheda n. | 22 |
| Ubicazione | Viale Roma | |
| | tra il bagno Chimera ed il bagno Patrizia | |
| Note | Mettere il cartello indicante l'accesso al mare. | |
| | Togliere la sbarra. | |
| Documentazione fotografica |  | |
| |  | |



| | | |
|----------------------------|--|----|
| COMUNE DI PIETRASANTA | | |
| ACCESSO AL MARE | Scheda n. | 23 |
| Ubicazione | Viale Roma, | |
| | tra il bagno Carla ed il bagno Aretusa | |
| Note | Mettere il cartello indicante l'accesso al mare. | |
| | Adattare il passo alle quote indicate. | |
| Documentazione fotografica | | |
| | | |



| | | |
|----------------------------|----------------------------------|---------------|
| COMUNE DI PIETRASANTA | | |
| ACCESSO AL MARE | | Scheda n. 23a |
| Ubicazione | Viale Roma, | |
| | tra il bagno Biagi e Pietrasanta | |
| Note | Da realizzare | |
| | | |
| Documentazione fotografica | | |
| | | |

